

医誠会病院 徒歩用地図





※ 淡路駅から徒歩でお越しになる方用の地図です。自動車によるアクセスには道が適していないため、お車でお越しの方は広域の地図をご覧ください。

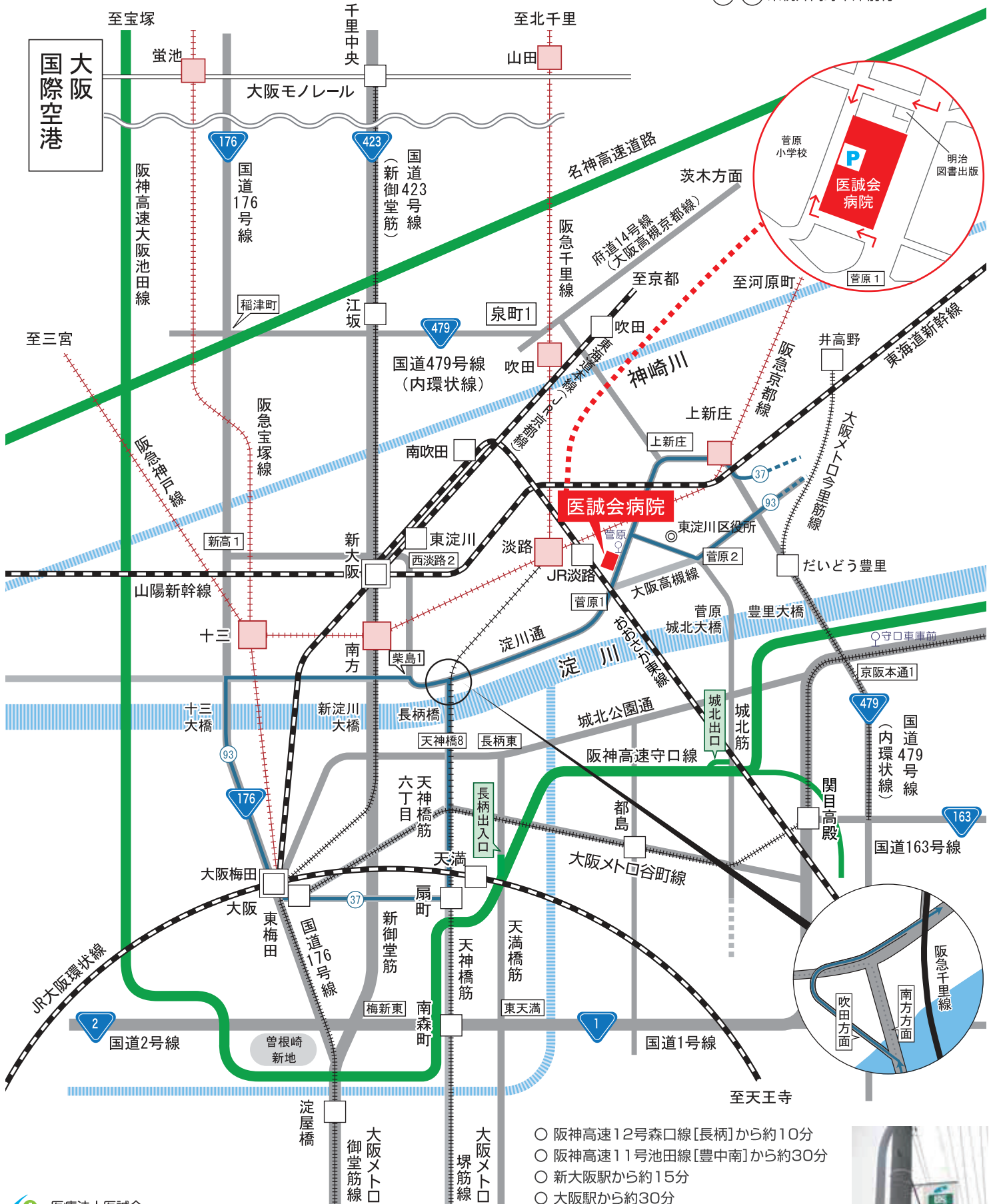

- 阪急千里線淡路駅東口より徒歩約10分
- おおさか東線JR淡路駅より徒歩約8分
- タクシーのご利用は 淡路駅西口より
- 大阪シティバス井高野車庫行「菅原」下車すぐ



★案内板にそってお越し下さい。

医誠会病院アクセスマップ

-  大阪メトロ
-  阪急電鉄
-  大阪シティバス
-  ③⑦・⑨③系統井高野車庫前行



- 阪神高速12号森口線[長柄]から約10分
- 阪神高速11号池田線[豊中南]から約30分
- 新大阪駅から約15分
- 大阪駅から約30分
- 大阪シティバス井高野車庫行「菅原」下車すぐ
- タクシーのご利用は淡路駅西口より
- 阪急千里線淡路駅東口より徒歩約10分
- おおさか東線JR淡路駅より徒歩約8分



医療法人医誠会
医誠会病院

〒533-0022 大阪市東淀川区菅原 6 丁目 2-25

TEL: 06-6326-1121 (代表番号) info@iseikaihp.or.jp

案内板にそってお越しください

2019.10.03 現在